

## NATURLEHRPFAD

ohne  
Zeichen

Der Naturlehrpfad auf dem *Hordtberg*, im Schatten der großen Sendeanlage des WDR, bietet eine Unmenge an Informationen zu Pflanzen, Tieren, Forstwirtschaft und ökologische Zusammenhänge, wie ich es in dieser Fülle zuvor noch nie gesehen habe. Dutzende von großen Informationstafeln und ebensoviele kleine Infotäfelchen zu Gewächsen zieren den Wegesrand oder die angelegten Biotope.

### Wegbeschreibung:

Der Weg selbst führt vom Wanderparkplatz "*Hordt*" um den südlichen *Hordtberg* im Waldgebiet *Texas*.

Dabei wird der der als Aussichtsturm genutzte Bismarckturm ebenso umrundet wird auch die hiesige Minigolfanlage und der großzügige Spielplatz.

### Wegzustand und Begehbarkeit:

Der Weg verläuft auf guten Waldwegen. Dabei gibt es keinen eindeutige Wegführung, da alle Wege des Areal zu dem Naturlehrpfad gehören.

Es gibt keine Wanderzeichen, nur mehrere Übersichtskarten an verschiedenen Stellen.

### Weglänge:

ca 1,7 km

### Interessante Punkte:

Naturlehrpfad, *Langenberger* Sender, Bismarckturm, Minigolfanlage


### ÖPNV Haltepunkte:


 Bushaltestelle "*Pannestraße*" , Buslinie 637,  O 7° 07' 28" N 51° 21' 03" (ca. 1km Fußweg zum Naturlehrpfad)

### Parkplätze:

Wanderparkplatz "*Hordt*",  O 7° 07' 58" N 51° 21' 18"

### Gaststätten:

Gaststätte Restaurant "*Forsthaus*"  
Richard-Tormin-Straße 1  
42555 Velbert  
 O 7° 08' 00" N 51° 21' 21"

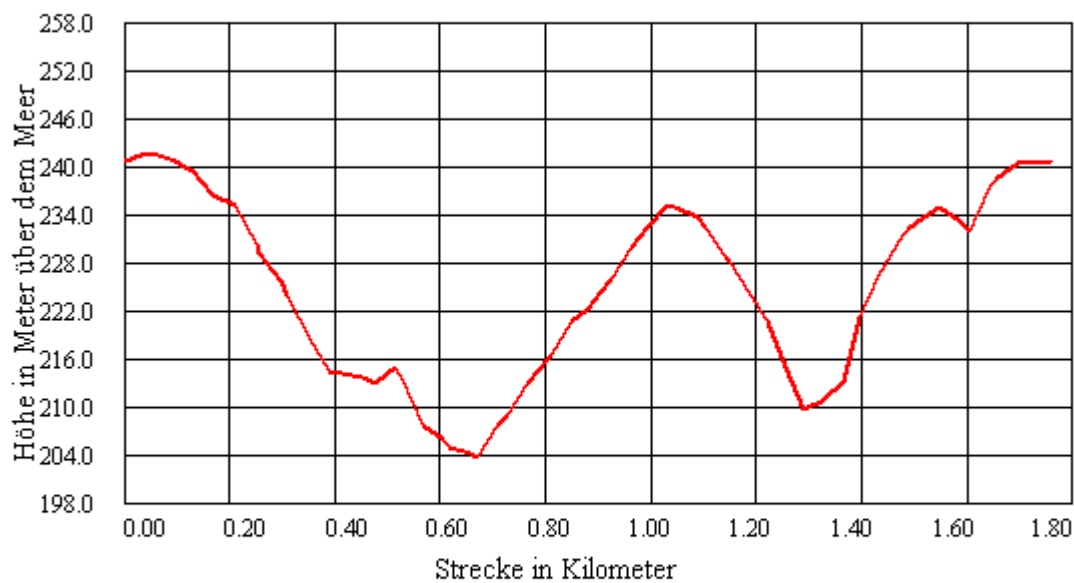
Café Restaurant "*Am Bismarckturm*"  
Hordtstraße  
42555 Velbert  
 O 7° 07' 44" N 51° 21' 12"

### Karte:



Höhenprofil:

## Profil der Strecke



Gesamtlänge : 1.76 Km

Minimale Höhe : 198.61 m

Maximale Höhe : 239.97 m

Summe Steigungen : 74.40 m

Summe Gefälle : 74.52 m